


Le Canal du Midi à vélo : Montgiscard / Seuil de Naurouze

Le Canal des 2 Mers à vélo



Départ
Montgiscard

Arrivée
Seuil de Naurouze

Durée
1 h 49 min

Distance
27,37 Km

Niveau
Je débute / En famille

Jusqu'au Seuil de Naurouze, le canal du Midi cheminera de concert avec l'Autoroute des 2 Mers. Deux voies parallèles pour deux mondes aux antipodes. Mais, sous la protection du couvert végétal, que nous offrent encore les platanes séculaires, ce sera un voyage à vélo un peu hors du temps, avec pour guide, Pierre Paul Riquet pour admirer son œuvre dont témoignent de nombreux ouvrages d'art au fil du canal.

L'itinéraire

Voie verte asphaltée et balisée depuis le centre de Montgiscard jusqu'au Seuil de Naurouze ; ne pas hésiter à flâner sur ce site exceptionnel.

Gares SNCF

Gare de Villefranche-de-Lauragais :

TER > Toulouse ; Castelnaudary/Carcassonne (nombreux trains quotidiens)

Correspondance à Toulouse pour Montauban/Agen/bordeaux ; Brive/Limoges/Paris ; Albi/Castres/Rodez/Figeac ; Tarbes/Pau/Foix.

Correspondance à Carcassonne pour Narbonne/Béziers/Sète/Montpellier/Marseille ; Limoux

[Consulter les horaires](#)

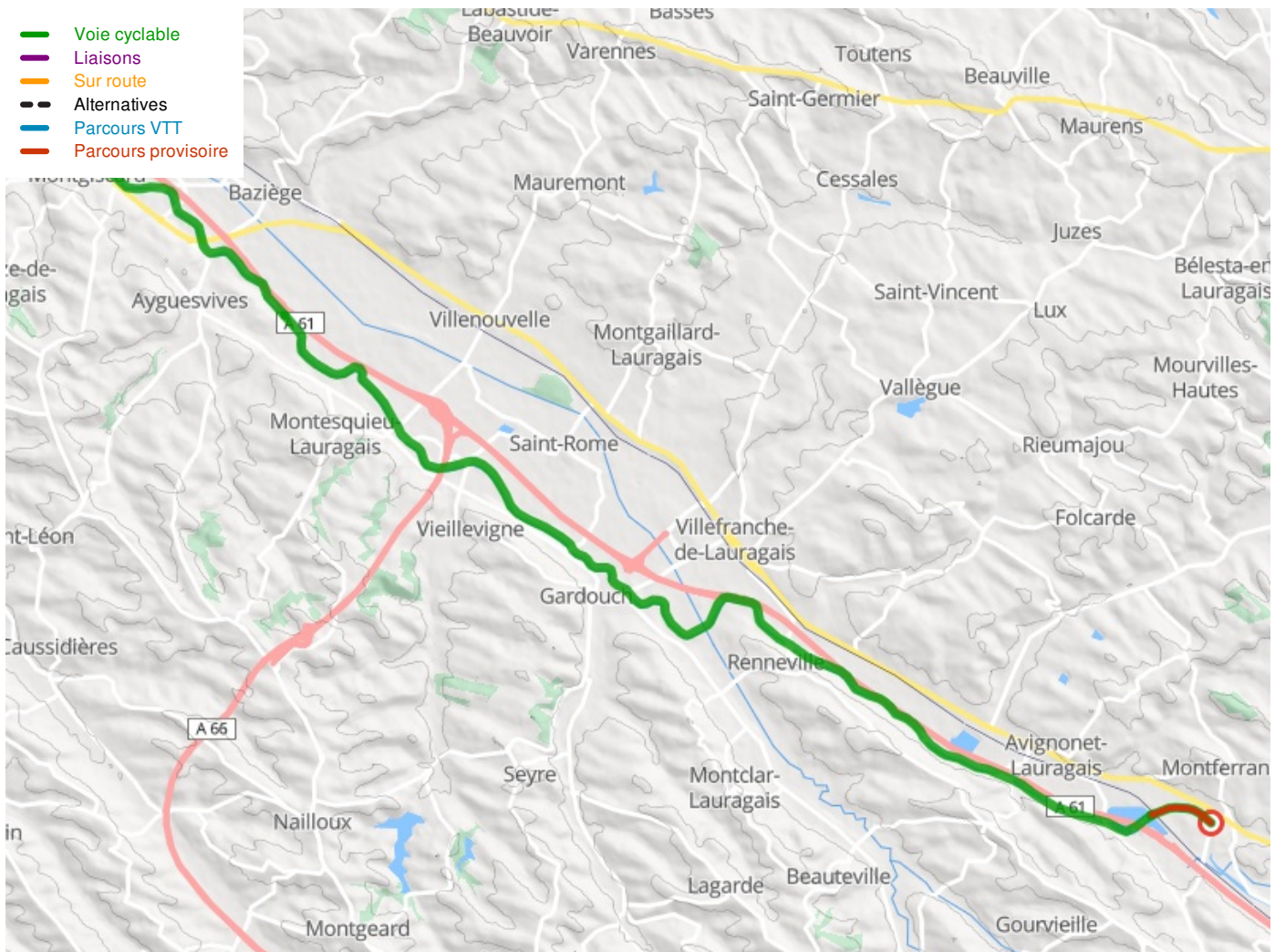
Offices de Tourisme

- [Office de Tourisme à Nailloux](#) : 05 62 57 09 68 - accueil@lauragaistourisme.fr

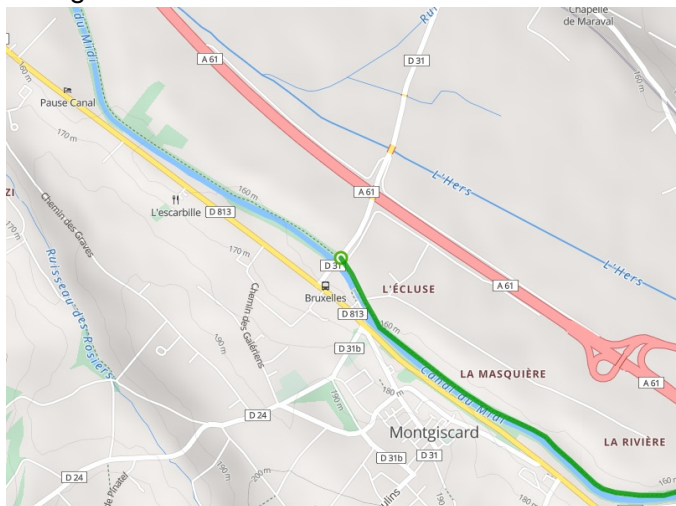
Adresse : Nailloux Outlet Village - Unités 82 et 141 - Le Gril - 31 560 NAILLOUX

Ouvert toute l'année, du lundi au samedi, de 14h à 19h / du 1er juillet au 15 septembre, de 10h à 19h.

- Voie cyclable
- Liaisons
- Sur route
- Alternatives
- Parcours VTT
- Parcours provisoire



Départ
Montgiscard



Arrivée
Seuil de Naurouze

